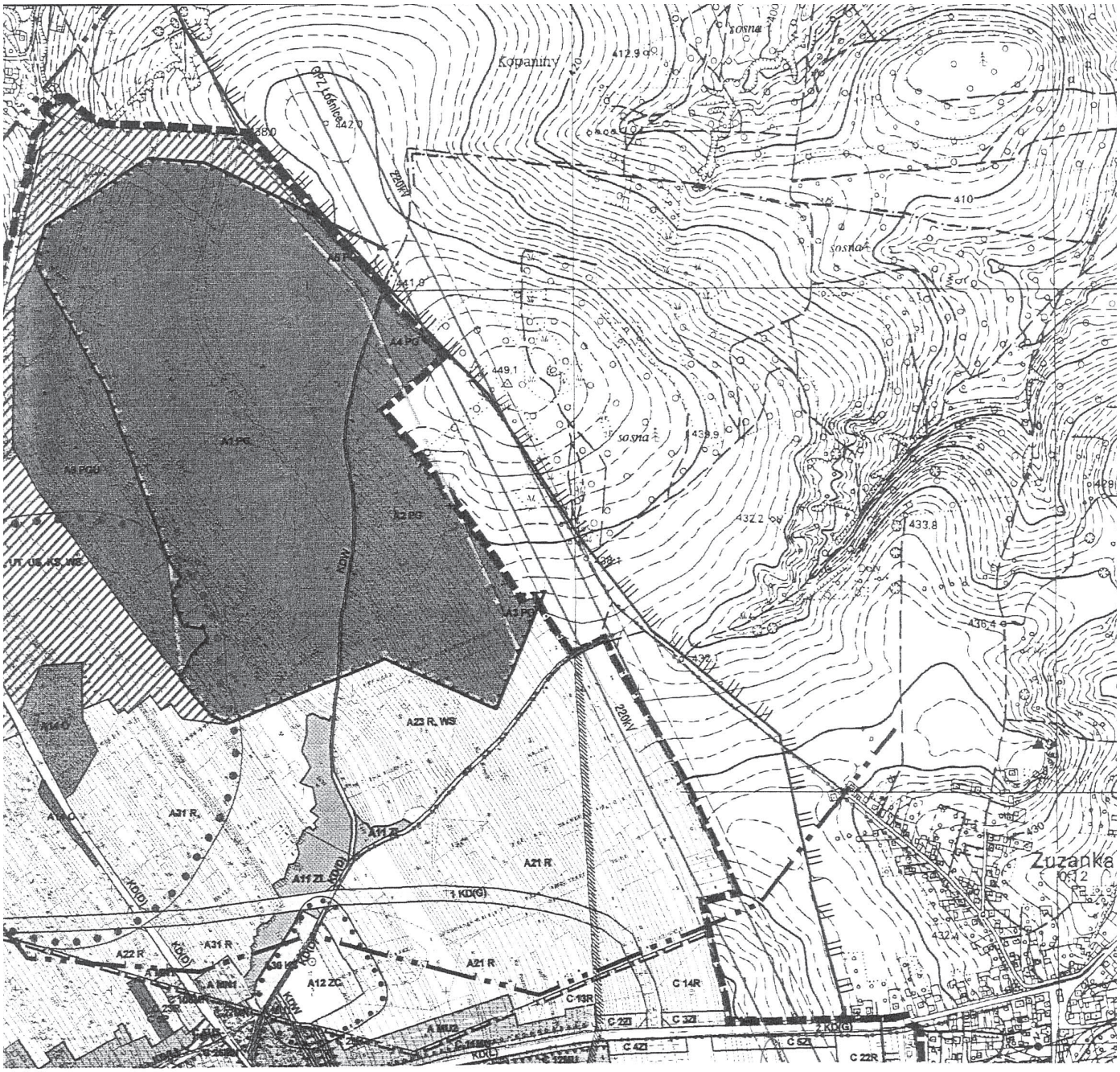

arkusz 3 z 9

PRZEWODNICZĄCY RADY

mgr Danuta Mikoda

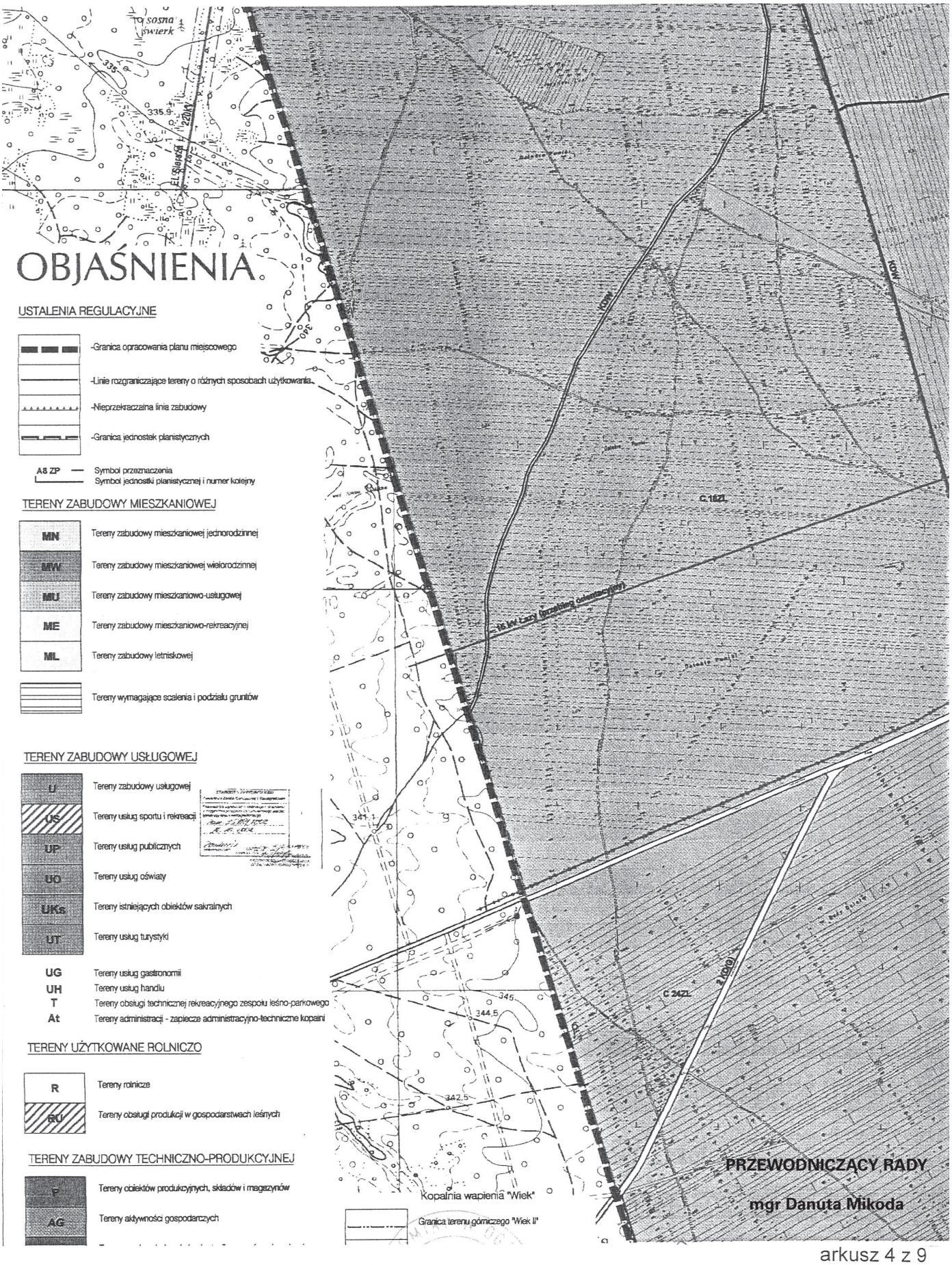
OBJAŚNIENIA
USTALENIA REGULACYJNE
-Granica opracowania planu miejscowego
-Linie rozgraniczające tereny o różnych sposobach użytkowania
-Nieprzekraczalna linia zabudowy
-Granica jednostek planistycznych
A8 ZP
Symbol przeznaczenia
Symbol jednostki planistycznej i numer kolejny
TERENY ZABUDOWY MIESZKANIOWEJ
MN Tereny zabudowy mieszkaniowej jednorodzinnej
MW Tereny zabudowy mieszkaniowej wielorodzinnej
MU Tereny zabudowy mieszkaniowo-usługowej
ME Tereny zabudowy mieszkaniowo-rekreacyjnej
ML Tereny zabudowy letniskowej
Tereny wymagające scalenia i podziału gruntów
TERENY ZABUDOWY USŁUGOWEJ
U Tereny zabudowy usługowej
US Tereny usług sportu i rekreacji
UP Tereny usług publicznych
UO Tereny usług oświaty
UKs Tereny istniejących obiektów sakralnych
UT Tereny usług turystyki
UG Tereny usług gastronomii
UH Tereny usług handlu
T Tereny obsługi technicznej rekreacyjnego zespołu leśno-parkowego
At Tereny administracji - zaplecze administracyjno-techniczne kopalni
TERENY UŻYTKOWANE ROLNICZO
R Tereny rolnicze
RU Tereny obsługi produkcji w gospodarstwach leśnych
TERENY ZABUDOWY TECHNICZNO-PRODUKCYJNEJ
P Tereny obiektów produkcyjnych, składów i magazynów
AG Tereny aktywności gospodarczych
Kopalnia wapienia "Wiek"
Granica terenu górniczego "Wiek II"
PRZEWODNICZĄCY RADY
mgr Danuta Mikoda


C 13R
C 17ZL
KDW
1 KD(G)
C 16ZL
C 22ZL
C 23ZL
C 16R,WS
C 1ME
C 2KS
C 4KS
C 6KS
PRZEWODNICZĄCY RADY
mgr Danuta Mikoda

arkusz 5 z 9